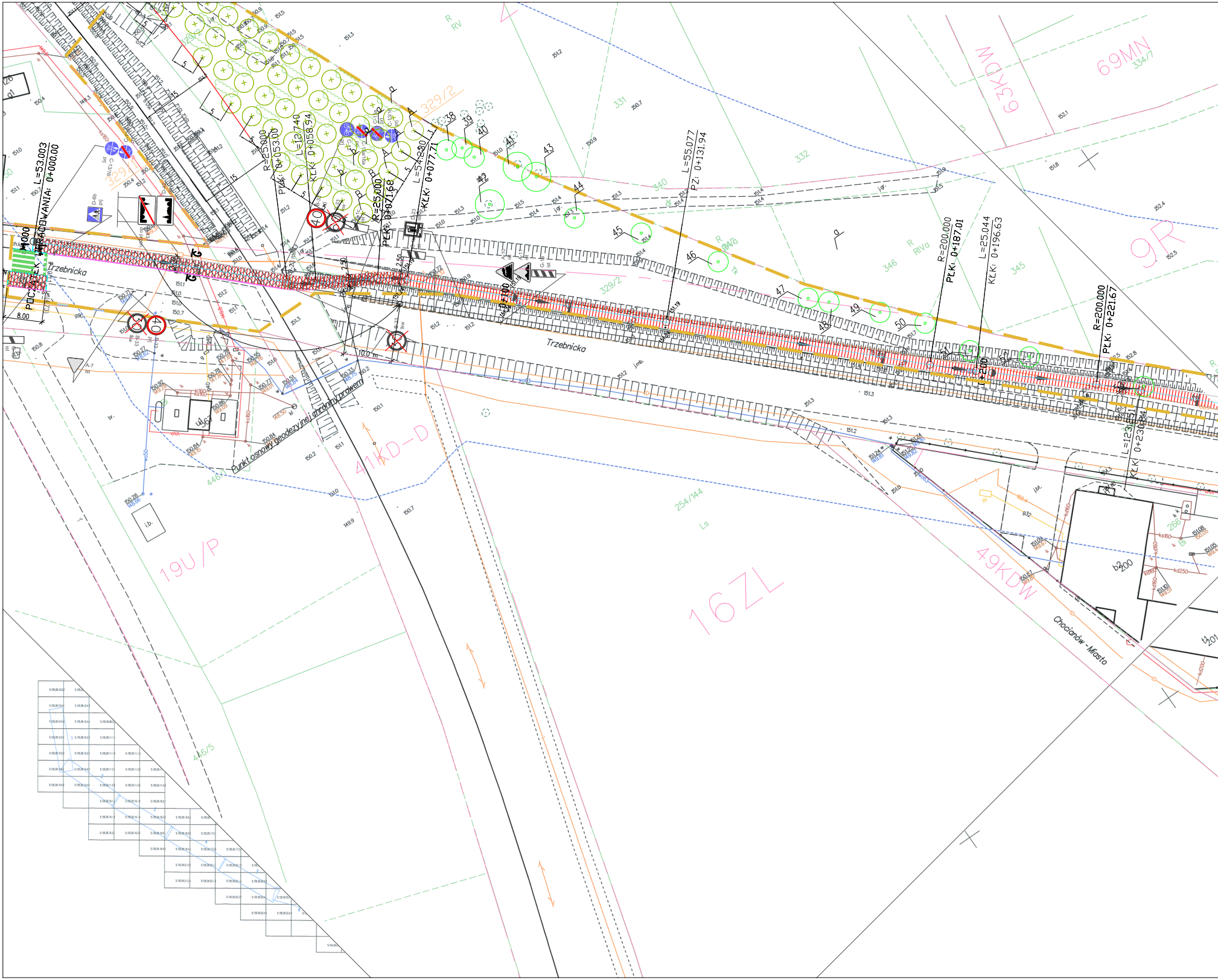
POCZĄTEK OPRACOWANIA: 0+000.00
L=53.003
Trzebnicka
Trzebnicka
R=25.000
PŁK: 0+053.00
L=12.740
KŁK: 0+058.94
R=25.000
PŁK: 0+071.68
L=54.280
KŁK: 0+077.71
L=55.077
PZ: 0+131.94
R=200.000
PŁK: 0+187.01
L=25.044
KŁK: 0+196.63
R=200.000
PŁK: 0+221.67
L=123.851
KŁK: 0+230.84
0+100
0+200
8.00
10.0 m
2.50
40
40
50
60
A-7
B-33
C-13/16
D-6b
D-23
G-1
329/1
329/2
331
332
340
345
346
254/144
446/5
446/3
19U/P
16ZL
41KD-D
49KDW
63KDW
69MN
334/7
9R
Punkt osnowy geodezyjnej chroniony prawem
Chocianów - Miasto
38
39
40
41
42
43
44
45
46
47
48
49
50
51
52
53

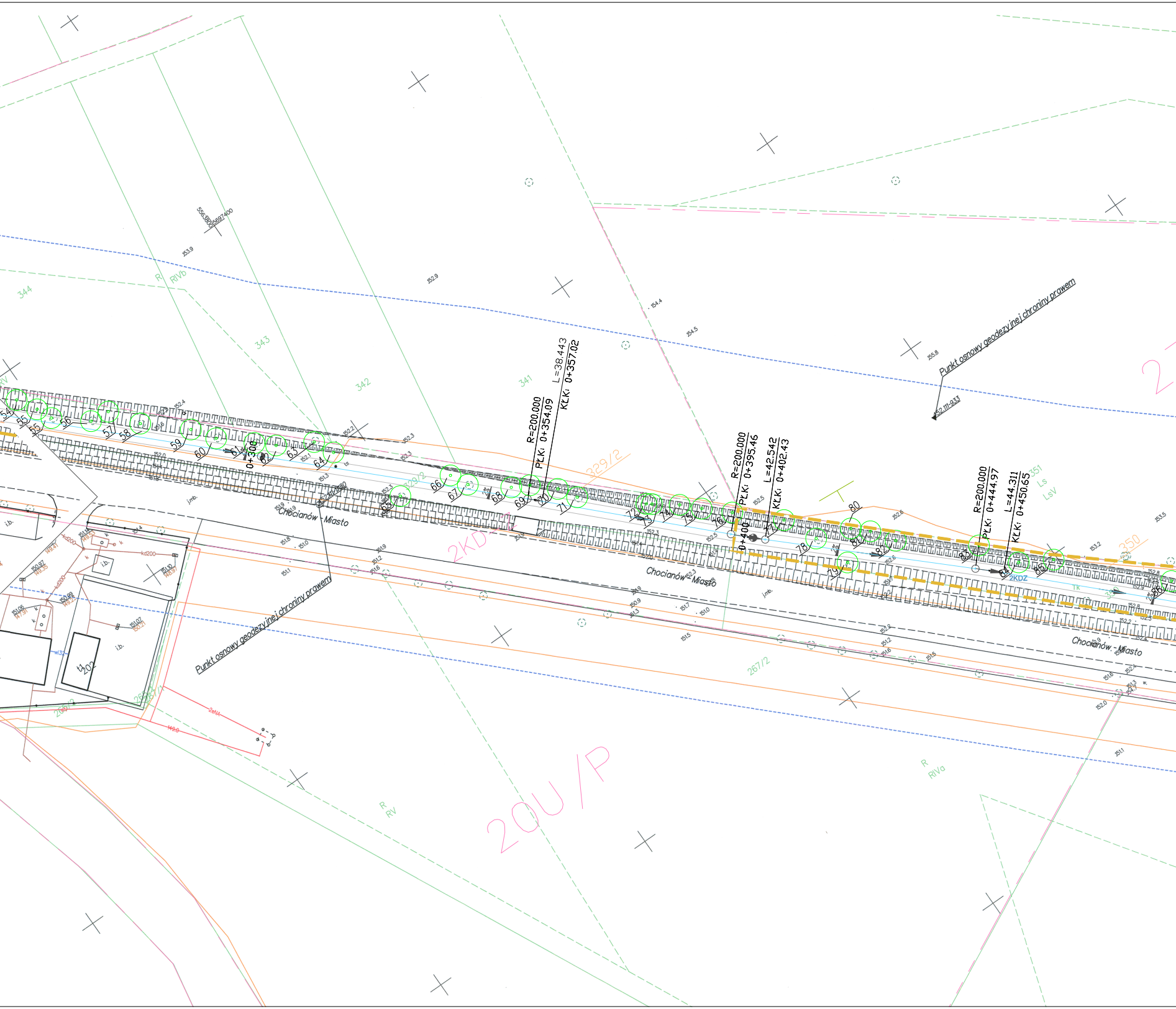
Punkt osnowy geodezyjnej chroniony prawem
Punkt osnowy geodezyjnej chroniony prawem
R=200.000
PŁK: 0+354.09
L=38.443
KŁK: 0+357.02
R=200.000
PŁK: 0+395.46
L=42.542
KŁK: 0+402.43
R=200.000
PŁK: 0+444.97
L=44.311
KŁK: 0+450.65
0+300
0+400
Chocianów - Miasto
Chocianów - Miasto
Chocianów - Miasto
20U/P
2KD
2KDZ
344
343
342
341
329/2
329/2
350
351
267/2
R
RVb
R
RV
R
RIVa
Ls
LsV
i.b.
j.mb.
kd200
202
54
55
56
57
58
59
60
61
62
63
64
66
67
68
69
70
71
72
73
74
75
76
77
78
79
80
81
82
83
84
85
86

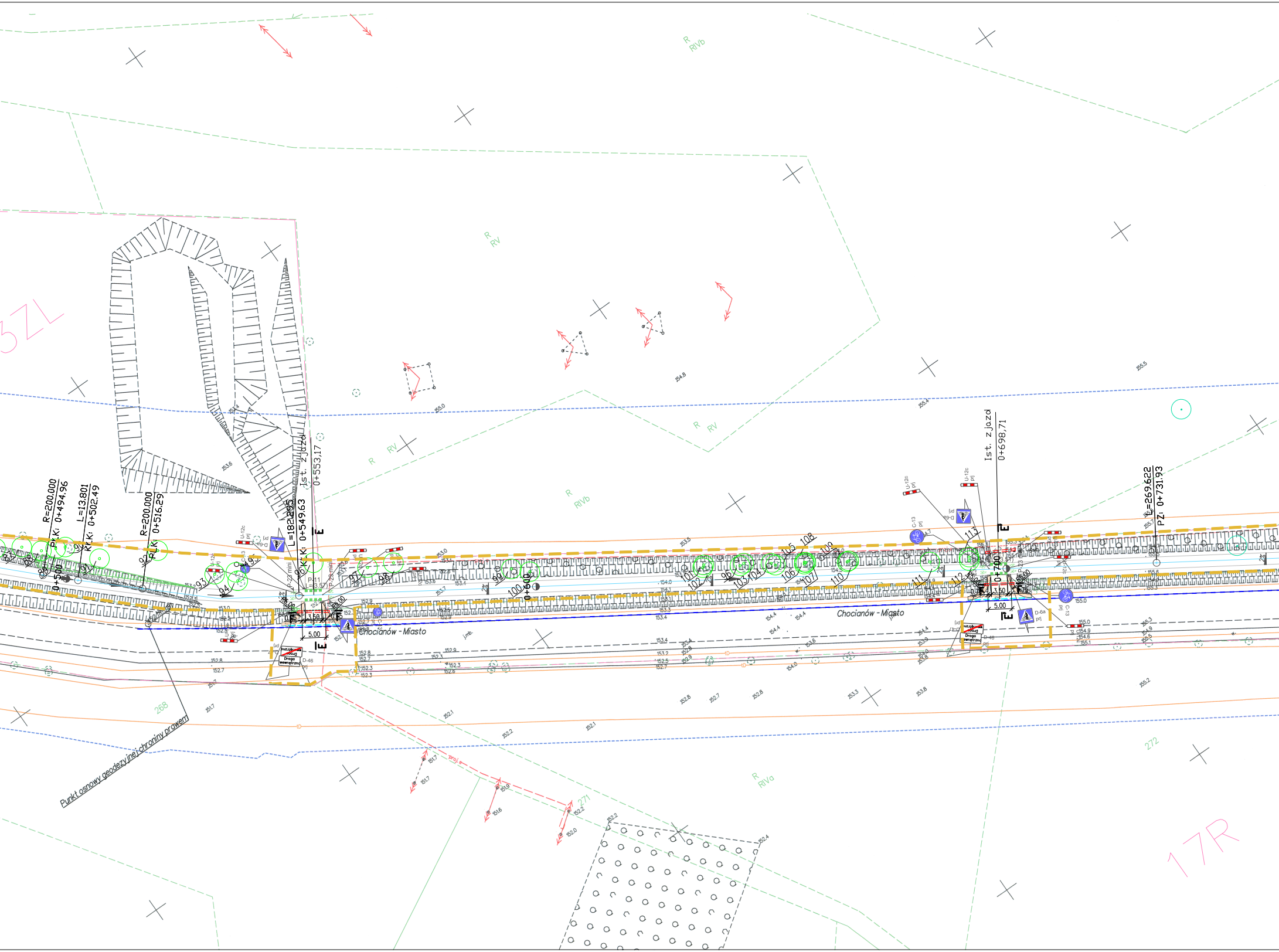
R=200.000
PłK: 0+494.96
L=13.801
KłK: 0+502.49
R=200.000
PłK: 0+516.29
L=182.295
KłK: 0+549.63
Ist. zjazd
0+553,17
0+500
0+600
0+700
Ist. zjazd
0+698,71
L=269.622
PZ: 0+731.93
P-11
L=13.57
P-23 mini
U-12c
prj
C-13
D-6a
D-46
Droga wewnętrzna
5.00
3.50
R5.00
Chocianów - Miasto
Chocianów - Miasto
Punkt osnowy geodezyjnej chroniony prawem
R
RIVb
R
RV
R
RIVa
268
271
272
3ZL
17R

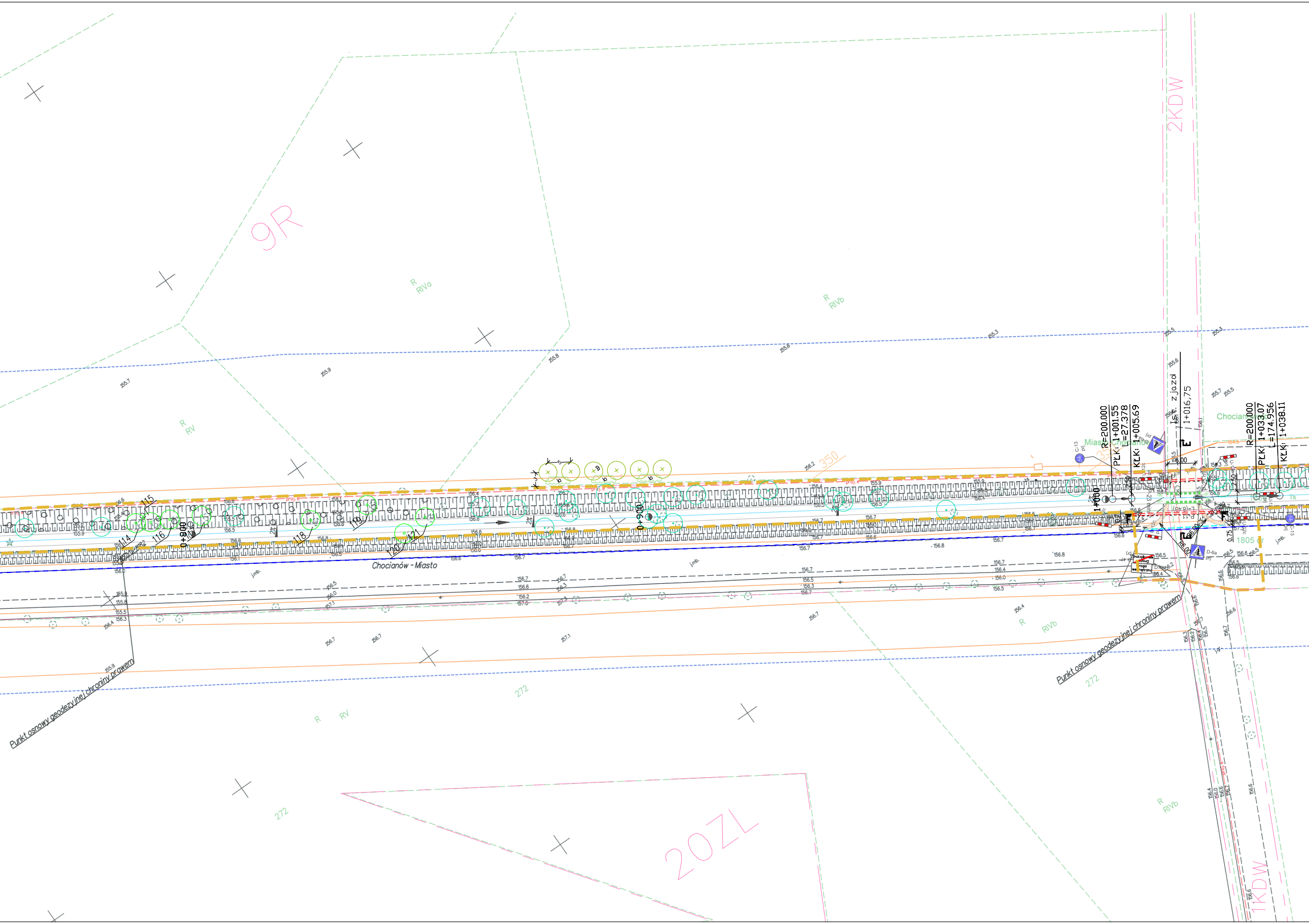
9R
R RIVa
R RIVb
R RV
2KDW
Chocianów - Miasto
Miasto Chocianów
Chocianowiec
0+800
0+900
1+000
114
115
116
118
119
120
121
350
R=200.000
PLK: 1+001.55
L=27.378
KLK: 1+005.69
Ist. zjazd
1+016,75
R=200.000
PLK: 1+033.07
L=174.956
KLK: 1+038.11
6.00
2.50
0.75
R6.00
C-13
D-6a
P-23
U-12c
1805 dr
proj. e
Tk
j.mb.
droga wewnętrzna
Punkt osnowy geodezyjnej chroniny prawem
Punkt osnowy geodezyjnej chroniny prawem
R RIVb
R RV
272
272
272
20ZL
1KDW
155.7
155.9
155.8
155.6
155.3
155.5
156.2
156.4
156.5
156.6
156.7
156.8
157.0
157.1

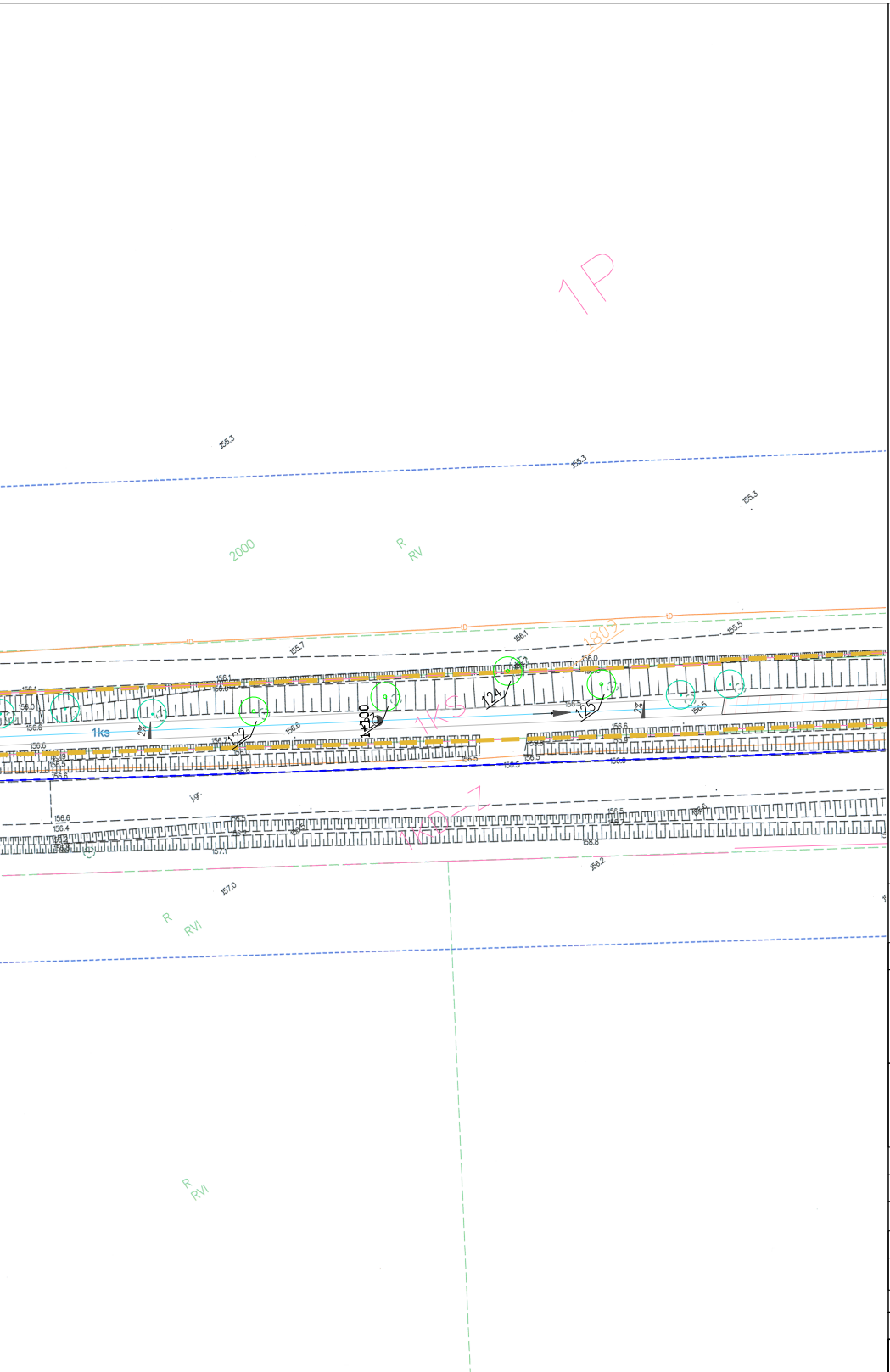
1P
155.3
155.3
155.3
2000
R
RV
155.7
156.1
155.5
1809
156.0
156.1
156.0
156.6
1ks
2%
122
156.7
156.6
1+100
123
1KS
124
125
156.5
2%
156.5
156.6
155.9
156.5
156.5
156.6
156.5
156.6
j.gr.
156.6
156.4
156.5
1KD-Z
156.5
156.6
158.8
157.1
156.2
157.0
R
RVI
R
RVI

LEGENDA:

▬ ▬	ZAKRES OPRACOWANIA/ OBSZAR ODDZIAŁYWANIA
- - -	PROJ. KRAWĘŻNIK BETONOWY WTOPIONY H=2CM
―	PROJ. KRAWĘŻNIK BETONOWY WYSTAJĄCY H=12CM
―	PROJ. OŚ TRASY ROWEROWEJ
▨	PROJ. NAWIERZCHNIA ASFALTOWA –ŚCIEŻKA ROWEROWA
▩	PROJ. NAWIERZCHNIA ASFALTOWA –ŚCIEŻKA PIESZO–ROWEROWA
▨	PROJ. NAWIERZCHNIA ASFALTOWA PRZY PRZEJAZDACH ROWEROWYCH
▩	PROJ. NAWIERZCHNIA Z KRUSZYWA ŁAMANEGO
	PROJ. PRZEPROFILOWANIE SKARP O NACHYLENIU 1:1,5
▭	PRZEPUST DO ODTWORZENIA
D-6a prj	PROJ. OZNAKOWANIE PIONOWE
A-7 lkw	IST. OZNAKOWANIE PIONOWE DO LIKWIDACJI
	IST. OZNAKOWANIE PIONOWE
U-12c prj	PROJ. SŁUPKI DEMONTOWALNE
U-12c ist	IST. SŁUPKI
―	IST. OZNAKOWANIE POZIOME
▪▪▪▪▪	PROJ. OZNAKOWANIE POZIOME
	IST. OZNAKOWANIE POZIOME DO LIKWIDACJI
	PROJ. BARIERY OCHRONNE

LEGENDA– INWENTARYZACJA DENDROLOGICZNA

⊙	DRZEWA DO USUNIĘCIA
⊙	DRZEWA ISTNIEJĄCE NIE WYMAGAJĄCE DECYZJI O WYCINCE Z PRZEZNACZENIEM DO USUNIĘCIA
	KRZEWY DO USUNIĘCIA
266	NR WG WYKAZU INWENTARYZACJI
·	LOKALIZACJA SZKICOWA ROŚLIN
	LASY
⊕	DRZEWA – NASADZENIE ZASTĘPCZE
A	BRZOZA BRODAWKOWATA
B	GRAB KOLUMNOWY
C	KLON POSPOLITY
	KRZEWY – NASADZENIE ZASTĘPCZE
a	DEREŃ BIAŁY
b	RÓŻA DZIKA

tytuł rysunku:

PROJEKT ZAGOSPODAROWANIA TERENU
TERENU- DZ. NR 329/2, 350, 1805, 1809

inwestor:
BURMISTRZ MIASTA I GMINY CHOCIANÓW
RATUSZOWA 10, 59–140 CHOCIANÓW

adres budowy:
działki nr:
349, 350, obręb 3 miasto Chocianów
1805, 1809, 1593, 1620 obręb Chocianowiec
75, 64, 241, 387, 451 obręb Trzebnice
533, 41/1 obręb Brunów
686, 777, 643 obręb Szklary Dolne

obiekt:

BUDOWA DROGI ROWEROWEJ
TRASĄ NIECZYNNEJ LINII
NA ODCINKU CHOCIANÓW-SZKLARY DOLNE
Z INNĄ INFRASTRUKTURĄ TOWARZYSZĄCĄ

branża: ARCHITEKTURA projektant Julitta Chmiel–Sobieralska	nr uprawnień: podpis: 13/03/DOIA w specjalności architektonicznej b.o.
sprawdzający Sylwia Sikora	nr uprawnień: podpis: 22/05/DOIA w specjalności architektonicznej b.o.
branża: DENDROLOGIA projektant Michael Liguz	nr uprawnień: podpis: 8338 architekt krajobrazu
branża: DROGOWA projektant mgr inż. Paweł Brucko–Stempkowski	nr uprawnień: podpis: 4/02/DUW w specjalności konst. – bud.
sprawdzający mgr inż. Danuta Michalska – Szczepańska	nr uprawnień: podpis: 415/92/UW w specjalności konstr.– inżynier. w zakresie dróg
asystent: inż. Nikola Jakubowska	

stadium:	nr rysunku:	data:	skala:
PB	SR2020_PB-DD2	Wrocław, LUTY 2020	1:500

JS ARCHITEKCI
ul. Benedyktyńska 15/23–25, 53–350 Wrocław,
tel./fax 71 387 81 51, +48 502 352 485
kontakt@jsarchitekci.pl, www.jsarchitekci.pl

zmiana: