MAPA DO CELÓW PROJEKTOWYCH

Oznaczenie kancelaryjne zgłoszenia pracy geodezyjnej		**podgik.6640-1039-2019**
Nazwa miejscowości		
Jednostka ewidencyjna	identyfikator	**021601_5**
	nazwa	**Chocianów - obszar wiejski**
Obręb – nazwa i numer		**021601_5.0002-Chocianowiec**
Skala mapy		**1:500**
Sekcja mapy		**zgodnie z szkicem**
Nazwa układu współrzędnych	prostokątnych płaskich	**2000**
	układ wysokości	**Kronsztadt 86**
Informacje o służebnościach gruntowych w zakresie opracowania		**służebności nie badano.**
Data opracowania mapy		**01.09.2019**

Informacje dodatkowe:

1. nie wyklucza się istnienia w terenie innych niż wykazane na niniejszej mapie do celów projektowych, urządzeń uzbrojenia podziemnego, które nie były zgłoszone do inwentaryzacji lub o których brak jest informacji w instytucjach branżowych.

2. Punkty osnów podlegają prawnej ochronie-art.38 ustawy-„prawo geodezyjne"

3. Granice na mapie wniesiono z godnie z operatem ewidencji gruntów.

4. Treść mapy w zakresie konturów użytków gruntowych i konturów klasyfikacyjnych jest zgodna z treścią mapy ewidencyjnej

4. Zakres opracowania – – – – –

Pieczątka firmowa	Pieczęć i podpis geodety
USŁUGI GEODEZYJNE "TECHMIAR" P. Gawlik 59-220 Legnica, ul. Środkowa 4/1 NIP 691-109-95-49 Regon 020564856	mgr inż. PIOTR GAWLIK GEODETA UPRAWNIONY Świadectwo nadania uprawnień zawodowych nr 758 MGPiB **758-1,2 i 5** Nr i zakres uprawnień

Kontury Lz i dr wniesione na mapę do celów projektowych nie są ujawnione w bazie ewidencji gruntów.

Wniesiono oznaczenia mpzp m. Chocianowiec nr XXXIX/249/2013

ARKUSZ 3(21)

Poświadcza się, że niniejszy dokument został opracowany w wyniku prac geodezyjnych i kartograficznych, których rezultaty zawiera operat techniczny wpisany do ewidencji materiałów państwowego zasobu geodezyjnego i kartograficznego

Organ prowadzący państwowy zasób geodezyjny i kartograficzny	STAROSTA POLKOWICKI
Identyfikator ewidencyjny materiału zasobu – operatu technicznego	P.0216.2019.1353
Data wpisania operatu technicznego do ewidencji materiałów zasobu	23 -10- 2019
Imię, nazwisko i podpis osoby reprezentującej organ	Z up. STAROSTY INSPEKTOR inż. Sylwia Wojniak-Teklik


SZKIC PRZEGLĄDOWY

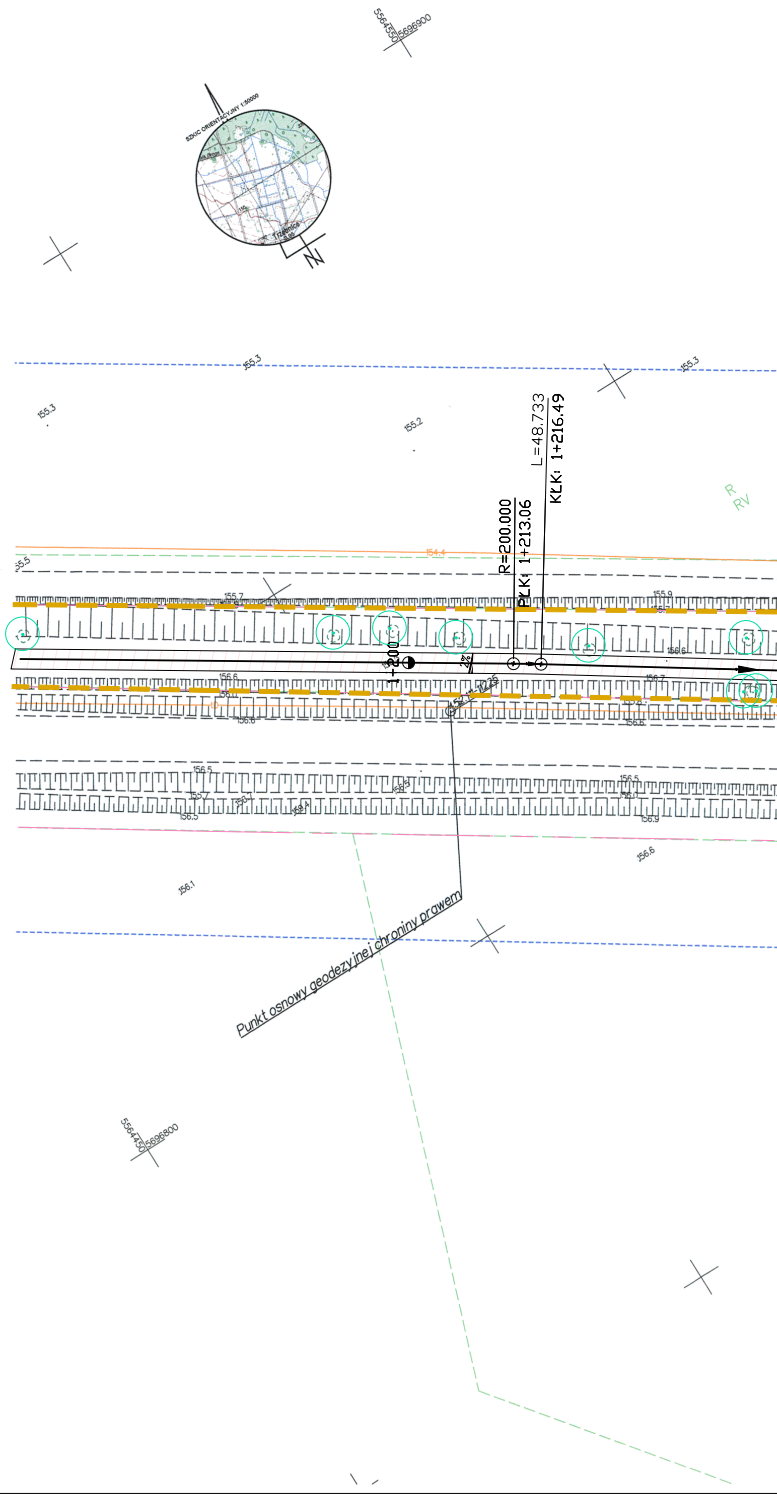
5564700 5696900
SZKIC ORIENTACYJNY 1:50000
N
155.3
155.3
155.3
155.2
L=48.733
KŁK: 1+216.49
R=200.000
PŁK: 1+213.06
R
RV
155.5
154.4
155.7
155.9
156.6
1+200
2%
156.6
156.7
156.8
156.5
156.5
156.5
156.7
156.9
156.6
156.1
Punkt osnowy geodezyjnej chroniny prawem
5564700 5696800

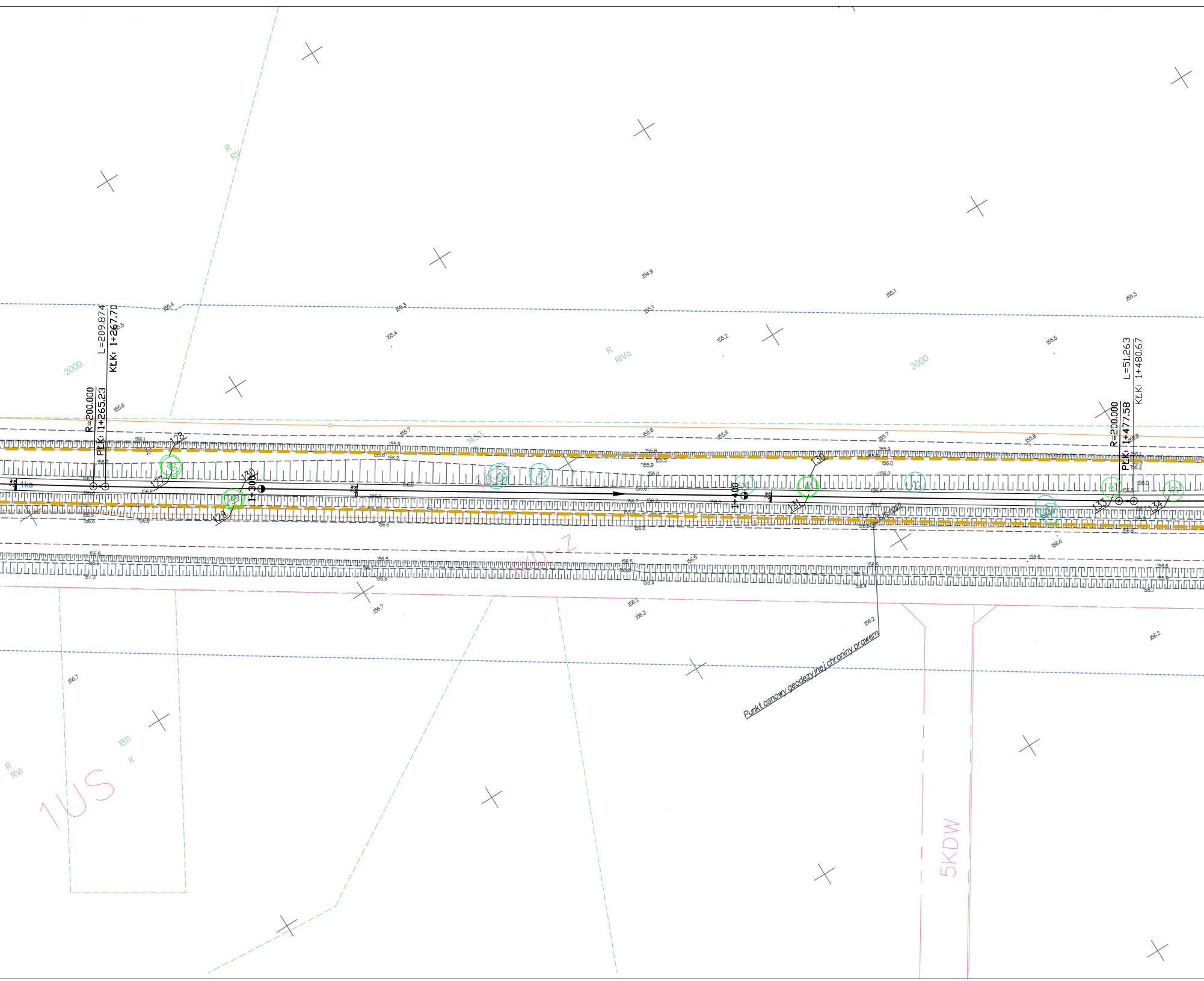
R=200.000
PŁK: 1+265.23
L=209.874
KŁK: 1+267.70
2000
R
RV
R
RIVa
2000
R=200.000
PŁK: 1+477.58
L=51.263
KŁK: 1+480.67
1KS
1+300
1+400
127
128
129
130
131
132
133
134
1453
K
1KD-Z
Punkt osnowy geodezyjnej chroniny prawem
1811
K
R
RVI
1US
5KDW

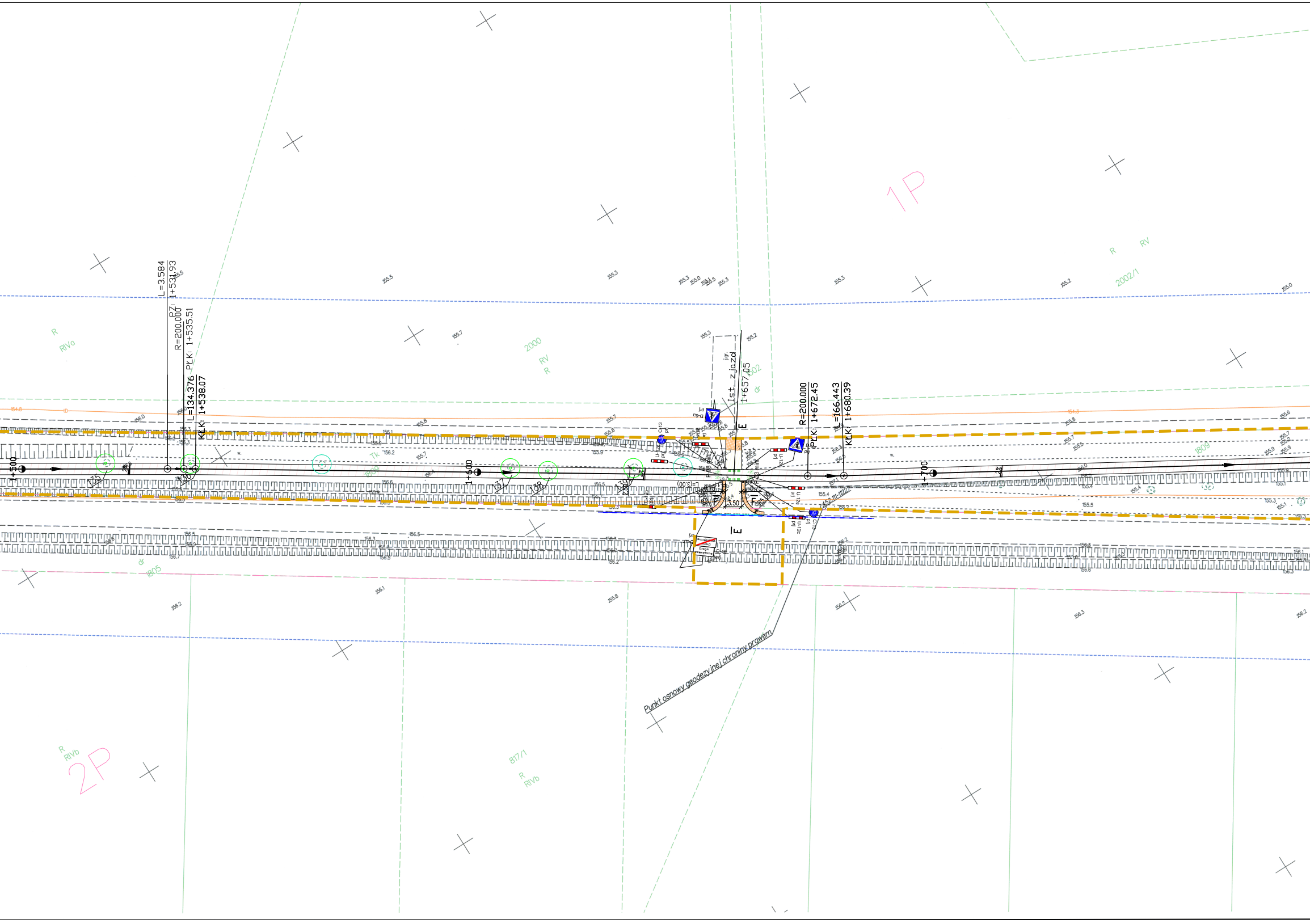
1P
2P
R
RV
2002/1
R
RIVa
2000
RV
R
1809
dr
1805
817/1
R
RIVb
R
RIVb
L=3.584
PZ: 1+531.93
R=200.000
PŁK: 1+535.51
L=134.376
KŁK: 1+538.07
1+500
1+600
1+700
135
136
137
138
139
Ist. zjazd
1+657,05
1802
dr
jgr.
D-6a
prj
C-13
U-12c
P-18
min.
E
E
F
F
0.75
0.75
3.50
R5.00
R5.00
L=(3.00)
U-12a
R=200.000
PŁK: 1+672.45
L=166.443
KŁK: 1+680.39
D-46
Droga wewnętrzna
Punkt osnowy geodezyjnej chroniony prawem
152.111-112.2
155.5
155.3
155.3
155.0
155.4
155.5
155.3
155.3
155.2
155.0
155.7
155.3
155.2
156.0
156.1
156.2
156.5
156.1
156.2
156.2
155.8
156.3
156.2

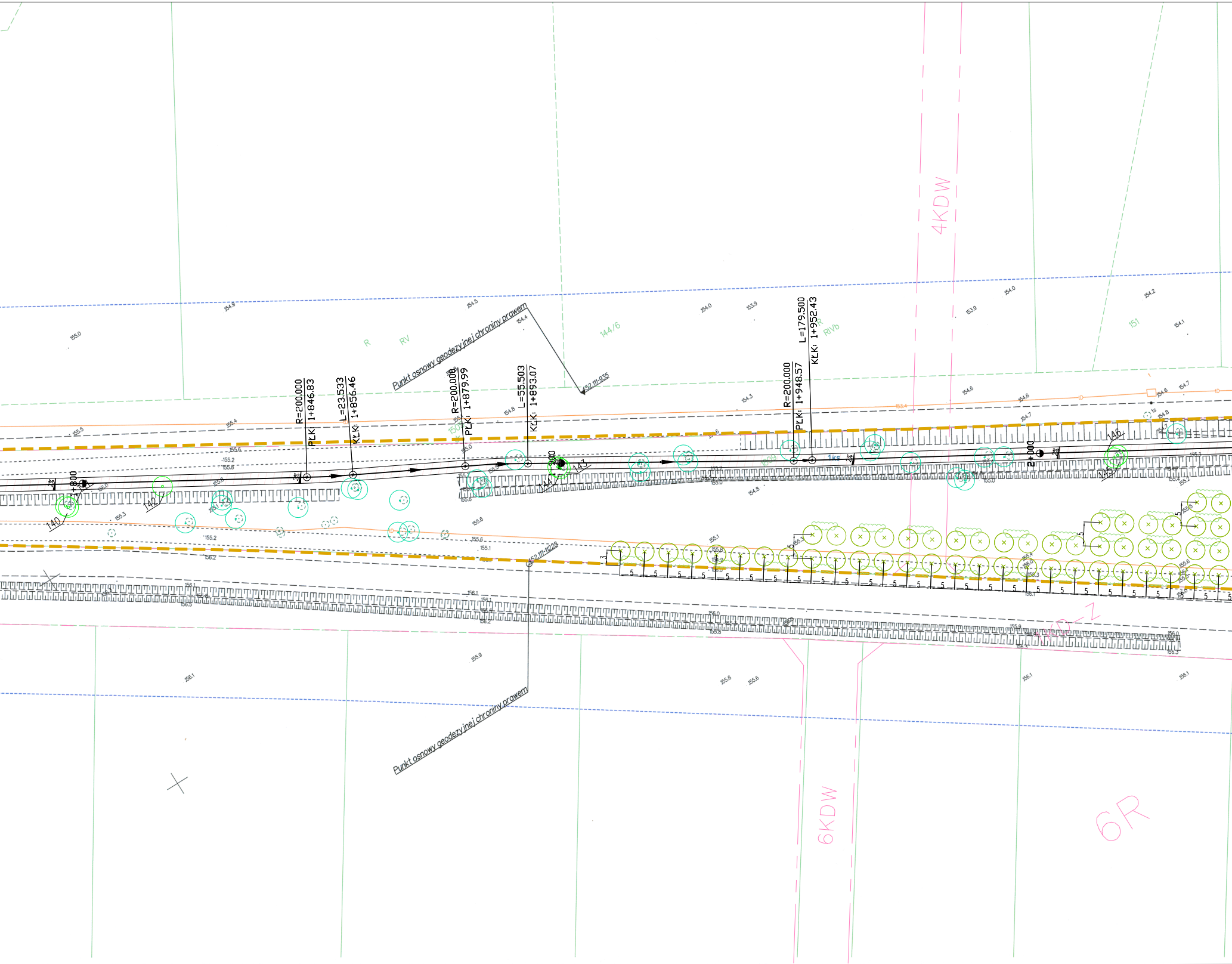

4KDW
Punkt osnowy geodezyjnej chroniony prawem
152.111-935
R
RV
144/6
RIVb
151
R=200.000
PŁK: 1+846.83
L=23.533
KŁK: 1+856.46
R=200.000
PŁK: 1+879.99
L=55.503
KŁK: 1+893.07
R=200.000
PŁK: 1+948.57
L=179.500
KŁK: 1+952.43
1+800
1+900
2+000
140
142
143
144
145
146
1ks
152.111-11228
Punkt osnowy geodezyjnej chroniony prawem
6KDW
6R

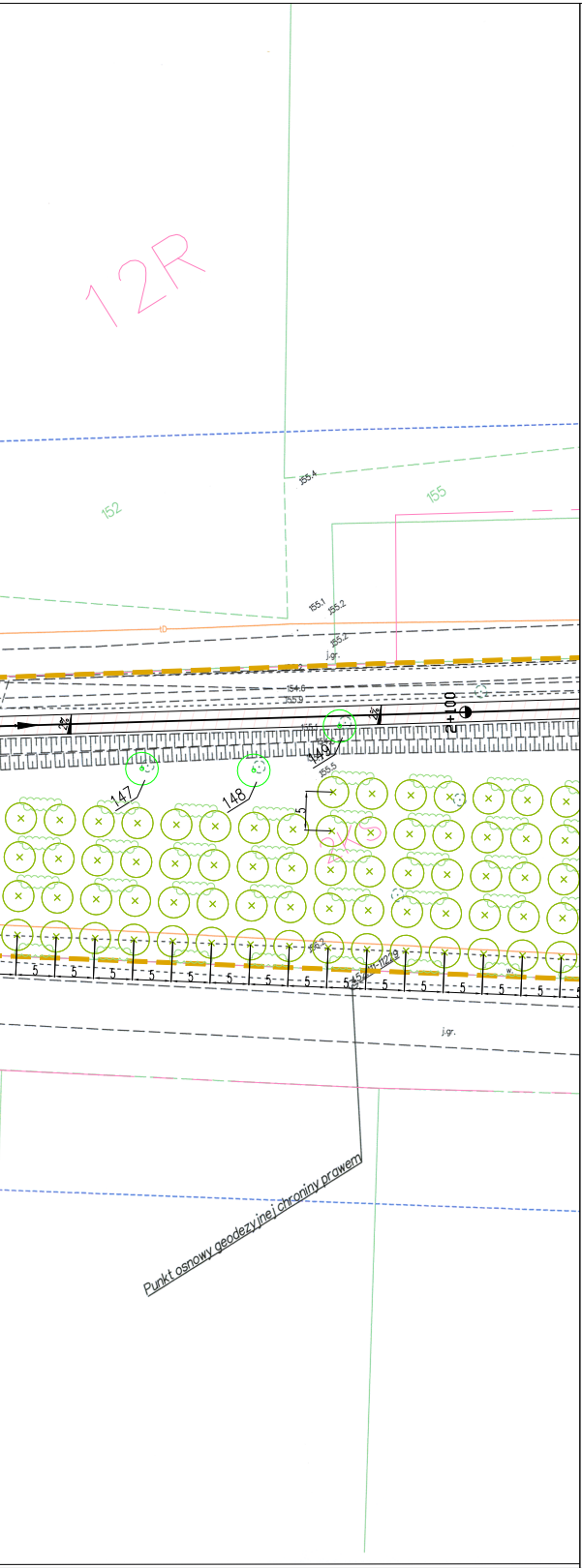
12R
152
155
155.4
155.1
155.2
155.2
j.gr.
154.6
155.9
2+100
155.5
147
148
149
5
2KS
156.2
j.gr.
Punkt osnowy geodezyjnej chroniony prawem

LEGENDA:

- ZAKRES OPRACOWANIA/ OBSZAR ODDZIAŁYWANIA
- PROJ. KRAWĘŻNIK BETONOWY WTOPIONY H=2CM
- PROJ. KRAWĘŻNIK BETONOWY WYSTAJĄCY H=12CM
- PROJ. OŚ TRASY ROWEROWEJ
- ☐ PROJ. NAWIERZCHNIA ASFALTOWA –ŚCIEŻKA ROWEROWA
- ▩ PROJ. NAWIERZCHNIA ASFALTOWA –ŚCIEŻKA PIESZO–ROWEROWA
- ☐ PROJ. NAWIERZCHNIA ASFALTOWA PRZY PRZEJAZDACH ROWEROWYCH
- ▩ PROJ. NAWIERZCHNIA Z KRUSZYWA ŁAMANEGO
- PROJ. PRZEPROFILOWANIE SKARP O NACHYLENIU 1:1,5
- D-6a prj PROJ. OZNAKOWANIE PIONOWE
- A-7 lkw IST. OZNAKOWANIE PIONOWE DO LIKWIDACJI
- IST. OZNAKOWANIE PIONOWE
- U-12c prj PROJ. SŁUPKI DEMONTOWALNE
- U-12c ist IST. SŁUPKI
- IST. OZNAKOWANIE POZIOME
- PROJ. OZNAKOWANIE POZIOME
- IST. OZNAKOWANIE POZIOME DO LIKWIDACJI
- PROJ. BARIERY OCHRONNE

LEGENDA– INWENTARYZACJA DENDROLOGICZNA

- ⊙ DRZEWA DO USUNIĘCIA
- ⊙ DRZEWA ISTNIEJĄCE NIE WYMAGAJĄCE DECYZJI O WYCINCE Z PRZEZNACZENIEM DO USUNIĘCIA
- KRZEWY DO USUNIĘCIA
- 266 NR WG WYKAZU INWENTARYZACJI
- · LOKALIZACJA SZKICOWA ROŚLIN
- LASY
- ⊕ DRZEWA – NASADZENIE ZASTĘPCZE
  - A BRZOZA BRODAWKOWATA
  - B GRAB KOLUMNOWY
  - C KLON POSPOLITY
- KRZEWY – NASADZENIE ZASTĘPCZE
  - a DEREŃ BIAŁY
  - b RÓŻA DZIKA

tytuł rysunku:

PROJEKT ZAGOSPODAROWANIA TEREN
TERENU- DZ. NR 350

inwestor:
BURMISTRZ MIASTA I GMINY CHOCIANÓW
RATUSZOWA 10, 59–140 CHOCIANÓW

adres budowy:
działki nr:
329/1, 329/2, 350, obręb 3 miasto Chocianów
1809, 1593, 1620 obręb Chocianowiec
75, 64, 241, 387, 451 obręb Trzebnice
533, 41/1 obręb Brunów
686, 777, 643 obręb Szklary Dolne

obiekt:
BUDOWA DROGI ROWEROWEJ
TRASĄ NIECZYNNEJ LINII
NA ODCINKU CHOCIANÓW-SZKLARY DOLNE
Z INNĄ INFRASTRUKTURĄ TOWARZYSZĄCĄ

branża: ARCHITEKTURA projektant Julitta Chmiel–Sobieralska	nr uprawnień: podpis: 13/03/DOIA w specjalności architektonicznej b.o.
sprawdzający Sylwia Sikora	nr uprawnień: podpis: 22/05/DOIA w specjalności architektonicznej b.o.
branża: DENDROLOGIA projektant Michael Liguz	nr uprawnień: podpis: 8338 architekt krajobrazu
branża: DROGOWA projektant mgr inż. Paweł Brucko–Stempkowski	nr uprawnień: podpis: 4/02/DUW w specjalności konst. – bud.
sprawdzający mgr inż. Danuta Michalska – Szczepańska	nr uprawnień: podpis: 415/92/UW w specjalności konstr.– inżynier. w zakresie dróg
asystent: inż. Nikola Jakubowska	

stadium:	nr rysunku:	data:	skala:
PB	SR2020_PB-DD3	Wrocław, luty 2020	1:500

JS ARCHITEKCI
ul. Benedyktyńska 15/23–25, 53–350 Wrocław,
tel./fax 71 387 81 51, +48 502 352 485
kontakt@jsarchitekci.pl, www.jsarchitekci.pl

zmiana: